

G-26



Hizmete Özel

T.C.
ANTALYA MURATPAŞA BELEDİYESİ
Plan ve Proje Müdürlüğü
Planlama Servisi

Sayı : E-33616178 - 020 - 55 - 456
Konu : 1462 Ada kuzeyi
UİP deę. hak.

28.01.2022

BAŞKANLIK MAKAMINA

Soęuksu Mahallesi 20J-IIc nolu imar paftasında yer alan 1462 Ada kuzeyindeki parka trafo eklenmesine ilişkin 1/1000 ölçekli Uygulama İmar Planı deęişikliği konusunun incelenerek karara bağlanmak üzere Meclise havalesini arz ederim.

Emre VURAL
Plan ve Proje Müd.V.

Uygun görüşle arz ederim.
Duygu ÇAKMAK
Başkan Yardımcısı

"MECLİSE"
28.01.2022

Hüseyin SARI
Belediye Başkan Vekili

Ek :
1-1/1000 ölç. UİP. deę. fot.
2-Açıklama Raporu
3-Başvuru dilekçesi

Ekleri fiziksel olarak gönderilmiştir

Hizmete Özel

Bu belge,güvenli elektronik imza ile imzalanmıştır.

Belge Doğrulama Kodu:4808336-MTA4MjEwMzg5ODIw Belge Doğrulama Adresi: <https://ebelediye.muratpasa.bel.tr/webportal/webportal/ebvidkontrol.php?ebvid=4808336-MTA4MjEwMzg5ODIw&BelgeviUretenIdare=MuratpasaBelediyesi&BelgeSavisi=&BelgeDogrulamaKodu=4808336-MTA4MjEwMzg5ODIw>

**AKDENİZ
ELEKTRİK
DAĞITIM**

"enerjimizle yanınızdayız"

Tesis Müdürlüğü
İnşaat ve Kamulaştırma Yöneticiliği

Sayı : --

Konu: İmar planı değişikliği Hk.

T.C. MURATPAŞA BELEDİYESİ
İMAR VE ŞEHİRCİLİK MÜDÜRLÜĞÜ
Fener, Tekelioğlu Cd. No:63, 07160 Muratpaşa/Antalya

Antalya İli, Muratpaşa İlçesi sınırları içerisinde Soğuksu Mahallesi 20J-IIC paftasında 1462 ada kuzeyinde bulunan park alanına trafo eklenmesine ilişkin 1/1000 ölçekli Uygulama İmar Planı Değişikliği dosyası hazırlanmıştır.

Hazırlanan 1/1000 ölçekli Uygulama İmar Planı değişikliği dosyasının belediye meclisiniz tarafından görüşülerek karara bağlanması hususunda,
Gereğini arz ederiz.

E-İmzalıdır
T.Nazmi ERBİL
Proje ve Planlama MüdürüE-İmzalıdır
Serkan Kükrek
Yatırım DirektörüEKLER :
Öneri dosya

ANTALYA BELEDİYESİ	17.01.22	1628
İmar ve proje md. X		

Sn.G. Kükrek

- Herkeslere duyurulur.
- Erişim için meclis kararı alınır.
- Teddit dosyası yapılmıştır.
- (Mülkiyet yok).
- Sadık Akbın
- E.İmza

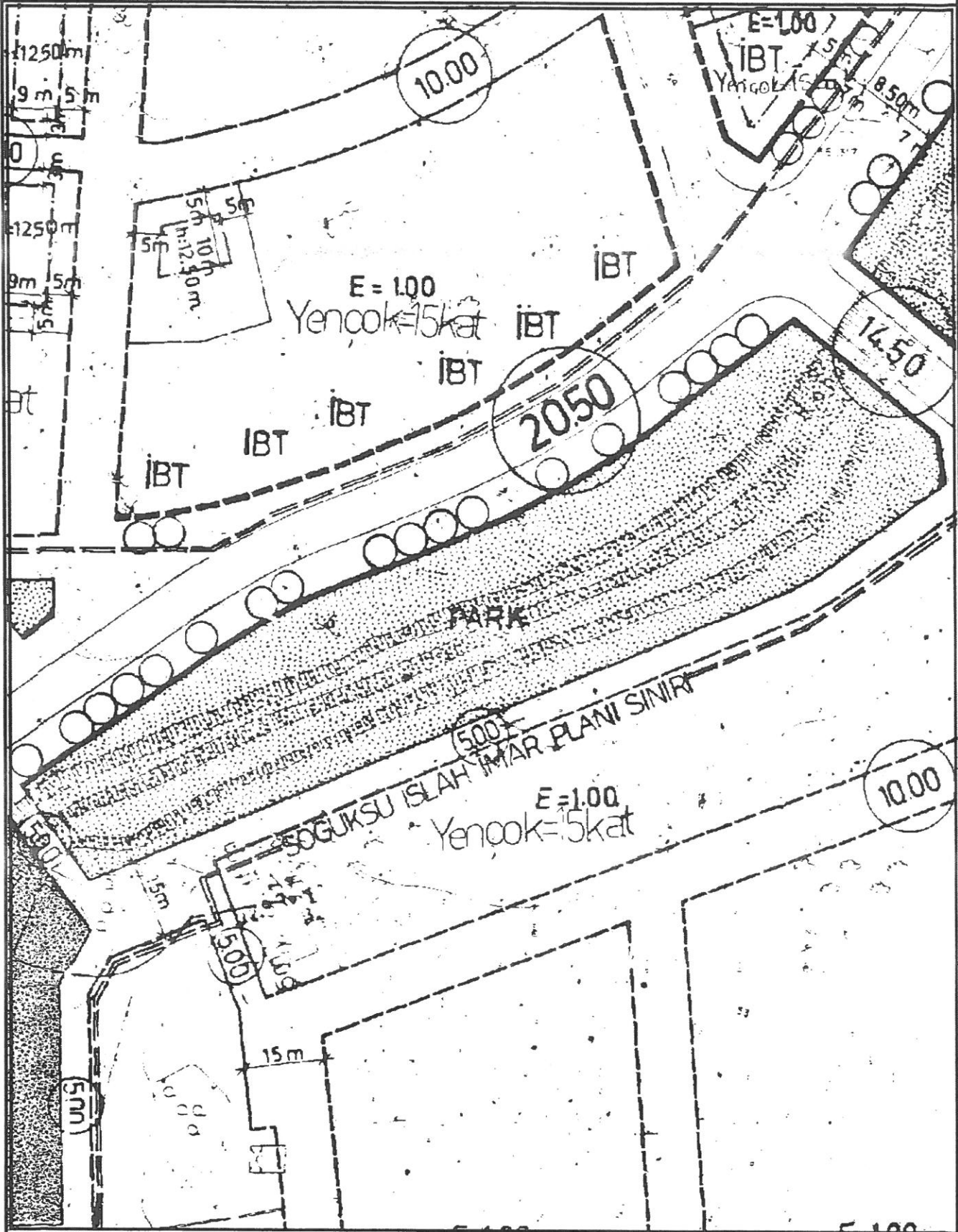
MURATPAŞA BELEDİYESİ
İMAR VE ŞEHİRCİLİK MÜDÜRLÜĞÜ

AZILININ		Kayıt Tarihi: 18.01.2022				
		Kayıt No: 389				
No	Ne için, Nereye Gönderildiği	Gereği	Bilgi	Tarih	İmza	
1	RAULAMA	α			⓪	

İÇ KULLANIM

Evrak Doğrulama İçin : <https://belgedogrulama.akdenizedas.com.tr/en/Vision.Sorgula.dagitim/belgedogrulama.aspx?eD=BSDKJ195954>
Evrak Pin Kodu : 28622Göksu Mah. Serik Cad. No:15 Kepez/ ANTALYA
Kurumlar V.D.:0210470544
Web sitesi: www.akdenizedas.com.trAyrıntılı bilgi için irtibat : Tuncay AKSOY
Ayrıntılı bilgi için e-posta: a@a.com
Telefon: (0.242) 320 36 00 Fax: (0.242) 339 55 82

MURATPAŞA BELEDİYESİ
MAHALLE: SOĞUKSU
ADA/PARSEL NO: 1462 ADA KUZEYİ PARK ALANI
PAFTA NO: 20J-IIC
MEVCUT PLAN

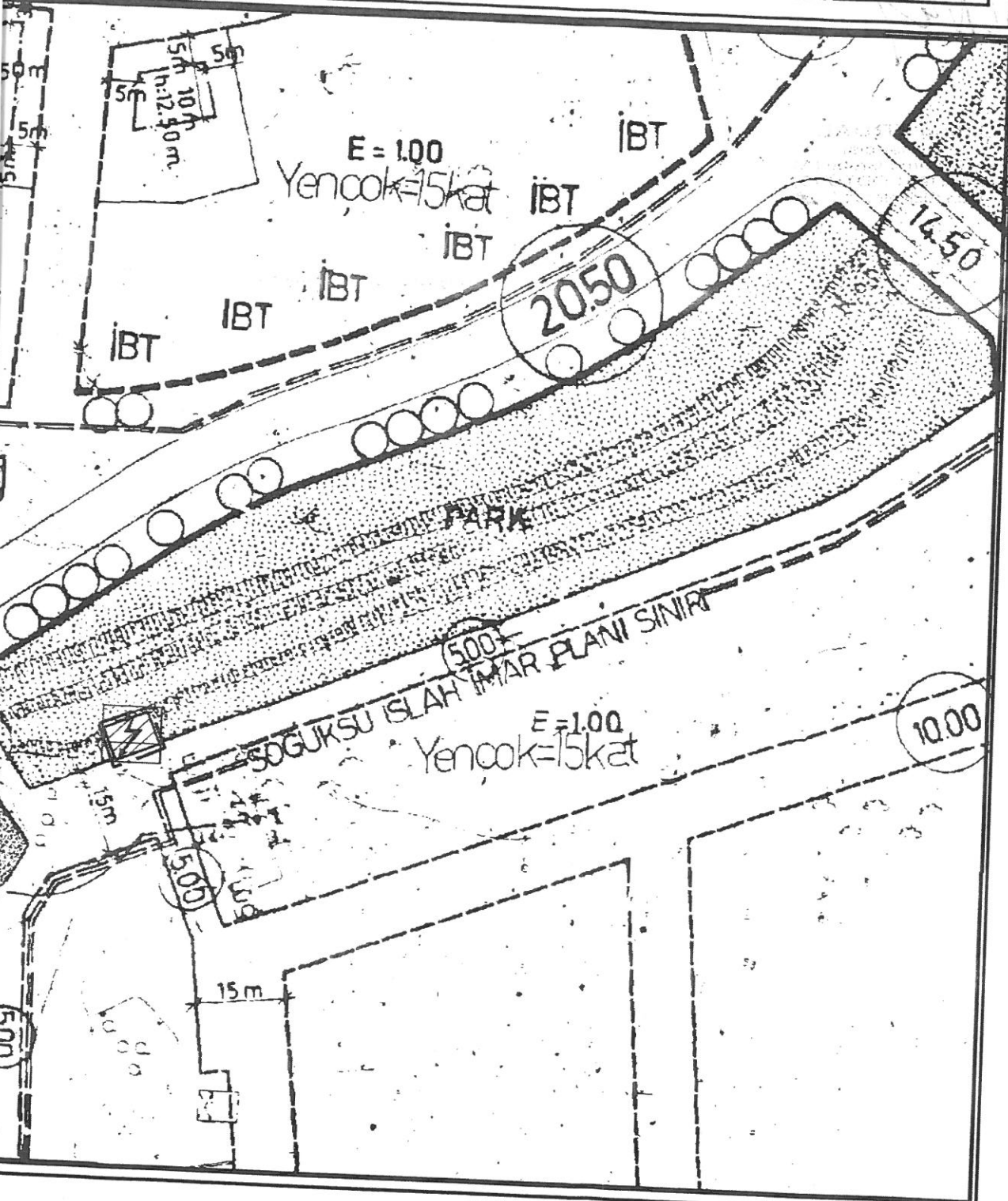
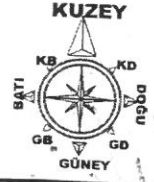


UYGULAMA İMAR PLANI DEĞİŞİKLİĞİ

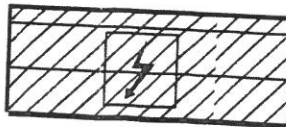
ÖLÇEK: 1/1000

KONU: Akdeniz Dağıtım A.Ş. talebi üzerine trafo alanı planlanması

ÖNERİ PLAN



PLAN DEĞİŞİKLİĞİ
ONAMA SINIRI



TRAFO ALANI

**ANTALYA İLİ, MURATPAŞA İLÇESİ, SOĞUKSU MAHALLESİ
1462 ADA KUZEYİ PARK ALANINA TRAFİKO EKLENMESİNE İLİŞKİN
1/1000 ÖLÇEKLİ UYGULAMA İMAR PLANI DEĞİŞİKLİĞİ
PLAN AÇIKLAMA RAPORU**

1. PLANLAMA ALANININ GENEL TANIMI

Antalya İli, Muratpaşa İlçesi sınırları içerisinde Soğuksu mahallesi 20J-IIC paftasında 1462 ada kuzeyinde bulunan park alanına trafo eklenmesine ilişkin 1/1000 ölçekli Uygulama İmar Planı Değişikliği hazırlanmıştır.



Şekil 1. Hava Fotoğrafı

2. PLANLAMANIN AMAÇ VE KAPSAMI

Muratpaşa ilçesi kuzeyde Kepez, doğuda Aksu ve batıda ise Konyaaltı ilçelerine komşu olup 64 mahallesi bulunan Antalya İline bağlı merkez ilçelerden bir tanesidir. Mülki alanı 92 kilometrekare olan Muratpaşa İlçesi 8 bin 804 hektarlık alana sahiptir. 20 kilometre sahil kıyı bandı bulunan Muratpaşa'nın 2021 yılı TÜİK verilerine göre nüfusu 513 bin 035 kişidir. Plan çalışması yapılan alanın onaylı 1/5000 ölçekli Nazım ve 1/1000 Uygulama İmar Planları bulunmaktadır.

Trafo tesislerinin yeterli olmamasından dolayı bölgede sürekli elektrik kesintisi yaşanmakta bu sebepten de vatandaş mağdur olmaktadır. Yapılacak plan çalışması ile vatandaş mağduriyetinin giderilmesi, koyulması planlanan trafo ile diğer trafoların yüklerinden kurtulması, direk tipi olan bir trafonun kaldırılması amaçlanmaktadır. Bölgenin imar planına bakıldığında trafo tesisi için ayrılan yerlerin yetersiz olması ve yapılaşmanın tamamlanmış olmasından dolayı trafo tesisinin gerçekleştirilebileceği tek alanın yukarıda belirtilen otopark alanı içerisinde olduğu saptanmıştır.

Enerji Piyasası Düzenleme Kurumundan Kamu yararı kararı ve Enerji Tabii Kaynaklar Bakanlığından olur alınabilmesi ayrıca bu olur ile TEDAŞ Genel Müdürlüğünün kamulaştırmaya başlaması için imar planlarında trafo alanlarının işlenmiş olması gerekmektedir. Bu sebepten Akdeniz Elektrik Dağıtım A.Ş.'nin talebi ile 1/1000 ölçekli uygulama imar plan değişikliği hazırlanmıştır.

3. BUGÜNKÜ ARAZİ KULLANIMI, KADASTRAL DURUM VE MEVCUT PLAN KARARLARI

Plan değişikliği 1462 ada kuzeyi park alanıdır.

SOSYAL VE TEKNİK ALTYAPI DEĞERLENDİRME RAPORU

İL: ANTALYA

İLÇE: MURATPAŞA

MAHALLE: SOĞUKSU

PAFTA: 20J-IIIC

ADA/ PARSEL: 1462 ADA KUZEYİ

AKEDAŞ Elektrik Dağıtım A.Ş.talebi üzerine hazırlanan 1/1000 ölçekli Uygulama İmar Planı Değişikliği dosyası ile Muratpaşa Belediyesi yetki alanında trafo alanı planlanması

PLANLAMANIN AMACI:

Trafo tesislerinin yeterli olmamasından dolayı bölgede sürekli elektrik kesintisi yaşanmakta bu sebepten de vatandaş mağdur olması, diğer trafoların yüklerinden kurtulması, direk tipi olan bir trafonun kaldırılması amacı ile trafo alanı planlanması

MERİ PLANLARDAKİ DURUM:

1462 ada kuzeyinde trafo alanı olarak planlanan alan Park Alanıdır.

SONUÇ:

Mekansal Planlar Yapım Yönetmeliğinin 26(7) maddesinde;

“Yoğunluk artıran veya kentsel ulaşım sistemini etkileyen imar plan değişikliklerinde, kentsel teknik altyapıya yönelik etkilerin belirlenmesi ve gerekli önlemlerin alınması amacıyla ayrıca kentsel teknik altyapı etki değerlendirmesi raporu, analizi hazırlanır veya hazırlatılır” denilmektedir.

14/07/2020 tarih ve 7221 sayılı Coğrafi Bilgi Sistemleri İle Bazı Kanunlarda Değişiklik Yapılması Hakkında Kanun’un 12. Maddesinde;

MADDE 12 – 3194 sayılı Kanuna aşağıdaki ek madde eklenmiştir.

“EK MADDE 8 – Plan değişiklikleri, plan ana kararlarını, sürekliliğini, bütünlüğünü sosyal ve teknik altyapı dengesini bozmayacak şekilde ve teknik gerekçeleri sağlamak şartıyla yerleşmenin özelliğine uygun olarak yapılır. Plan değişikliği tekliflerinde ihtiyaç analizini içeren sosyal ve teknik altyapı etki değerlendirme raporu hazırlanarak planı onaylayacak idareye sunulur ibaresi yer almaktadır.

Buna göre Mekansal Planlar Yapım Yönetmeliğinde;

“Teknik altyapı alanları: Kamu veya özel sektör tarafından yapılacak elektrik, petrol ve doğalgaz iletim hatları, içme ve kullanma suyu ile yer altı ve yer üstü her türlü arıtma, kanalizasyon, atık işleme tesisleri, trafo, her türlü enerji, ulaştırma, haberleşme gibi servislerin temini için yapılan tesisler ile açık veya kapalı otopark kullanıcılarına verilen genel isimdir” olarak tanımlanmıştır.

Ayrıca aynı yönetmelikte;

“Uygulama imar planlarında, bölgenin ihtiyacına yönelik çocuk bahçesi, yeşil alan, otopark, cep otoparkı, yol boyu otopark, durak cebi, aile sağlık merkezi, mescit, karakol, muhtarlık, trafo gibi sosyal ve teknik altyapı alanlarını artırıcı küçük alan gerektiren fonksiyonlar ayrılabilir ve bu fonksiyonların konulması nazım imar planına aykırılık teşkil etmez” de denilmektedir.

Yapılan 1/1000 ölçekli Uygulama İmar Planı ile $6 \times 8 = 48 \text{ m}^2$ büyüklüğündeki trafo alanı planlanmıştır.

Plan değişikliği ile bölgede herhangi bir nüfus ve yoğunluk artışı yapılmamıştır, planda ana ulaşım kararları değiştirilmemiştir, sosyal ve teknik altyapı dengesi bozulmamıştır.

Detay
planlama
Mimarlık Mühendislik Hiz. İnş. Tur. Tic. Ltd. Şti.
Elmalı Mah. 23.Sk. Düriye/Bilecik İşh. Kat: 1 No: 42
Tel.&Fax: 0.242. 247 50 71 Nuralpaşa / ANTALYA
Ant. Kurumlar T.C. 491 017 8452
Saade ALARIN
Şehir Plancısı (T.Ü.)
Oda Sic. No: 2921